

Sanitarinės Apsaugos Zonos brėžinys M 1:20000







Ortografinis pagrindas iš registru centro skaitmeninių žemėlapių.
LKS-94 koordinacijų sistema

SAZ 1-os ir 2-os juostų brėžinys M 1:10000



- Vandenvietės sanitarinės apsaugos zonos sudarytos iš 3 juostų:
- 1-osios - griežto režimo (sutapdinama su vandenvietės teritorijos ribomis)
 - 2-osios - mikrobinės taršos apribojimo
 - 3-iosios - cheminės taršos apribojimo (susidedančios iš 3a ir 3b sektorių
3a sektoriaus ribos sutapatintos su 2-osios juostos ribomis ir atskirai nežymimos)

SUTARTINIAI ŽYMĖJIMAI

-  EKSPLOATUOJAMAS GRĘŽINYS
-  1 -oji JUOSTA (vandenvietės teritorija)
-  2 -oji JUOSTA (140 m aplink vandenvietės teritoriją)
-  3 - iosios JUOSTOS 3b SEKTORIUS (1,6 ÷ 2,2 km aplink



Marijampolės vandenviečių sanitarinės apsaugos zonų specialusis planas.

A906	Architektė	R.Masilionienė		2014
4224	PDV	L.Matukaitinė		2014
Organizatorius UAB "SŪDUVOS VANDENYS"				

Marijampolės 2- os vandenvietės Paikių k. Gižų sen. Vilkaviškio r.sav. sanitarinės apsaugos zonos planas		
1407(1) - SPL.1		LAPAS 1
		LAPŲ 1